



Ministère des Travaux Publics et des Transports

Office National de la Météorologie

Centre Climatologique National

1, Avenue khemisti, B.P 153 Dar El Beïda 16100 Alger- Algérie


www.meteo.dz

Tél : +213 (0) 21.50.73.93/94

Fax : +213 (0)21.50.88.49



**BULLETIN DE LA PRÉVISION
SAISONNIÈRE**



Mai-Juin-Juillet 2017

Prévision mensuelle des Températures et Précipitations Moyennes Saison : Mai-Juin-Juillet 2017

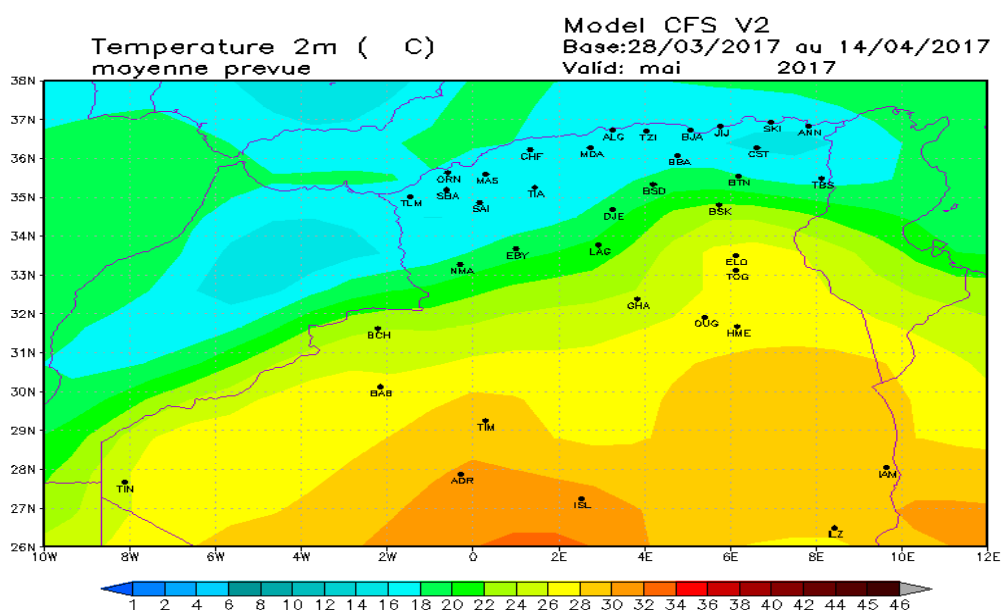
Note :

Ce qui suit est un résumé des conditions atmosphériques prévues pour la saison Mai – Juin – Juillet 2017. Pour d'amples informations, veuillez-vous rapprocher de nos services ou nous contacter aux numéros sus-indiqués.

Signification des termes utilisés :

- La situation « *Normale* » : signifie la condition qui se trouve proche de la moyenne statistique calculée ici pour ce bulletin sur la période 1984-2015 prise comme référence climatologique et appelée communément Normale Climatologique.
- *Anomalie* : signifie l'écart entre la valeur prévue et la normale climatologique du mois considéré.

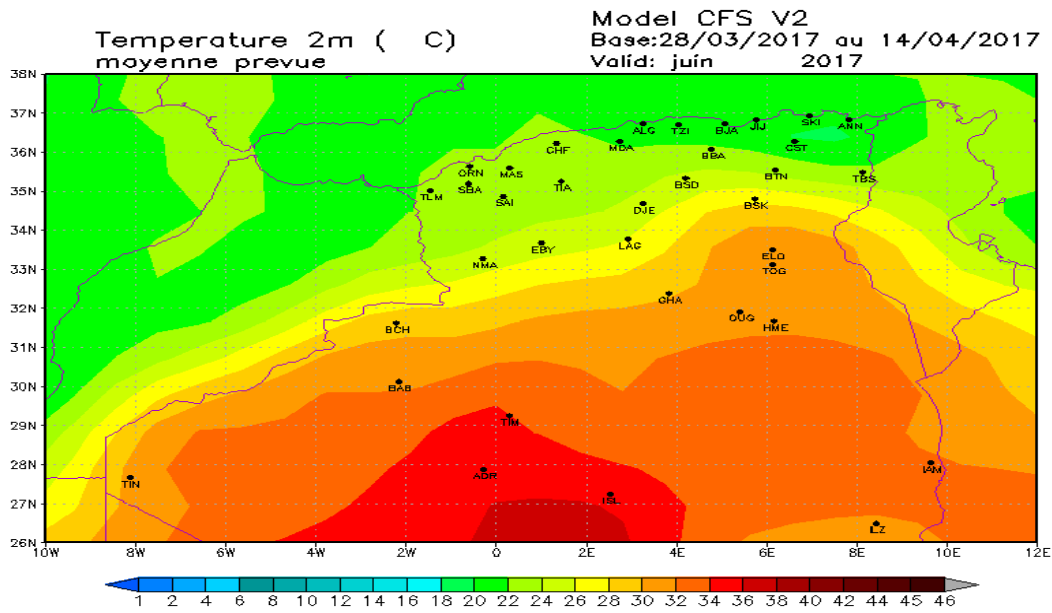
Prévisions des Températures (°C) du mois de Mai 2017



❖ Le mois de Mai 2017 sera :

- Normal à légèrement au-dessous de la normale sur les régions côtières et proches côtières Ouest, Centre et Est ;
- Normal à légèrement au-dessous de la normale sur les régions de l'intérieur et les Hauts plateaux Ouest et Centre ;
- Normal sur les régions des hauts plateaux Est ;
- Normal à légèrement au-dessus de la normale sur le Nord du Sahara et au-dessus de la Normale sur l'extrême Sud.

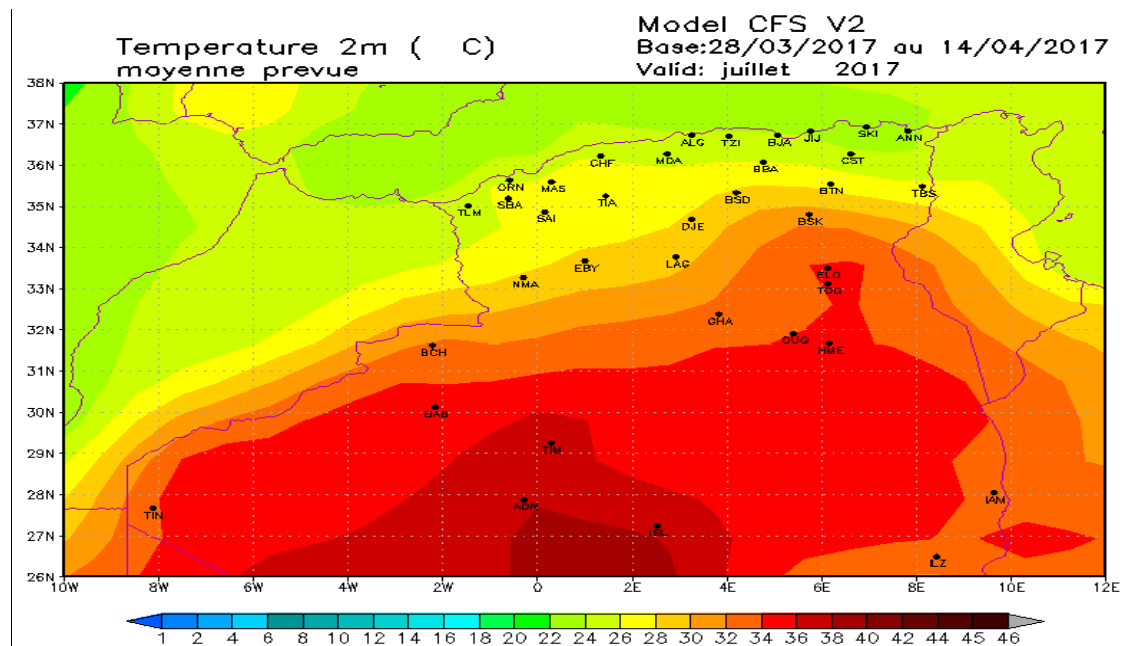
Prévisions des Températures (°C) du mois de Juin 2017



❖ **Le mois de Juin 2017 sera :**

- Normal sur les régions côtières, proches côtières Ouest et Centre ;
- Normal à Légèrement au-dessous de la normale sur les régions côtières, proches côtières et l'Intérieur Est ;
- Normal à légèrement au-dessous de la normale vers les régions de l'intérieur, Hauts plateaux Ouest et Centre ;
- Normal sur le Nord du Sahara et légèrement au-dessus de la normale sur l'extrême Sud.

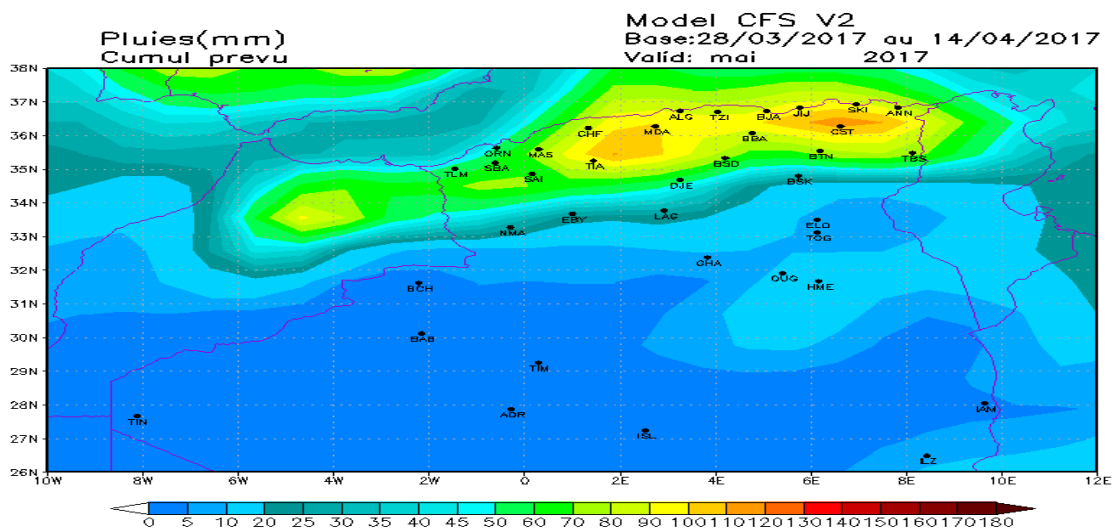
Prévisions des Températures (°C) du mois de Juillet 2017



❖ **Le mois de Juillet 2017 sera :**

- Normal sur les régions côtières, proches côtières Ouest, Centre et Est.
- Normal à légèrement au-dessous de la normale sur les régions de l'intérieur Ouest, Centre et Est ;
- Légèrement au-dessous de la normale sur les régions des Hauts plateaux Centre ;
- Normal à légèrement au-dessus de la normale sur les régions des Hauts plateaux Ouest et Est ;
- Normal sur le Sahara Occidental, légèrement au-dessus de la normale sur les régions du Sahara central et oriental et au-dessus de la normale sur l'extrême Sud.

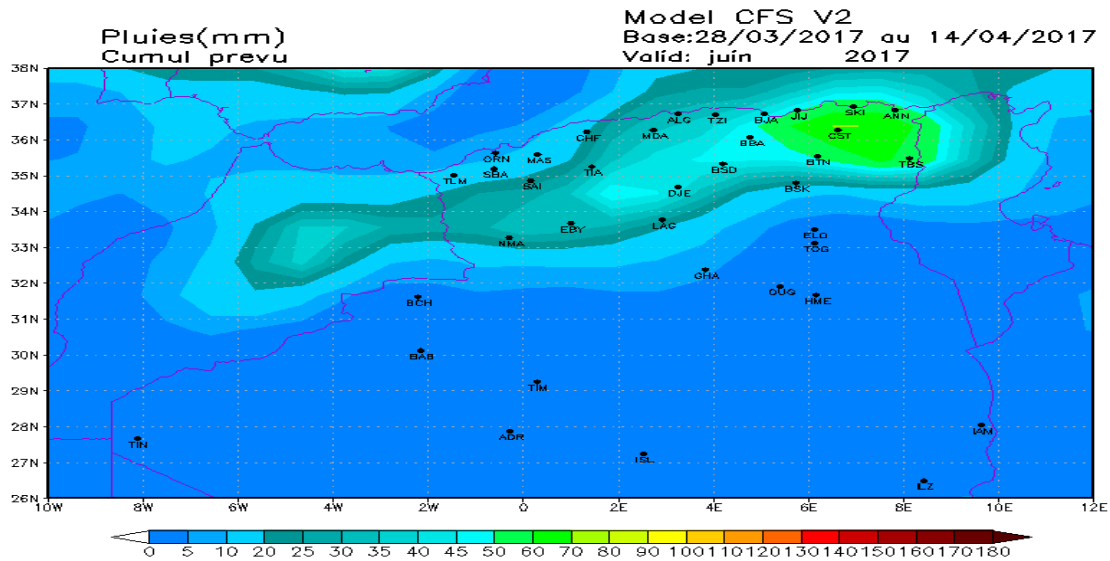
Prévisions des Précipitations (mm) du mois de Mai 2017



❖ **Le mois de Mai 2017 sera :**

- Normal sur les régions côtières à légèrement au-dessus de la normale sur les régions proches côtières Ouest et Centre et Est ;
- Légèrement au-dessus de la normale sur les régions de l'intérieur Ouest, Centre et Est ;
- Au-dessus de la normale sur les régions des Hauts Plateaux du Centre ;
- Normal sur les régions des Hauts Plateaux de l'Est

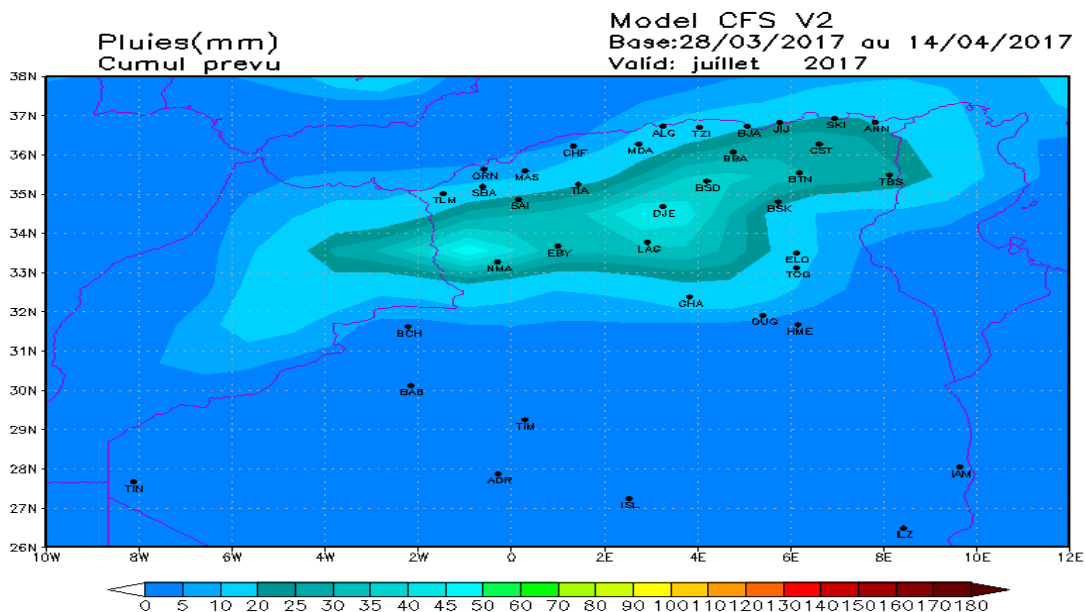
Prévisions des Précipitations (mm) du mois de Juin 2017



❖ Le mois de Juin 2017 sera :

- Normal à légèrement au-dessous de la normale sur les régions côtières, proches côtières Ouest et Centre ;
- Légèrement au-dessus de la normale sur les régions côtières et proches côtières Est ;
- Normal à légèrement au-dessus de la normale sur les régions Hauts Plateaux Ouest et Centre et Est ;

Prévisions des Précipitations (mm) du mois de Juillet 2017



❖ Le mois de Juillet 2017 sera :

- Normal sur les régions côtières, proches côtières Ouest et Centre ;
- Normal à Légèrement au-dessus de la Normale sur les régions côtières, proches côtières et l'Intérieur Est ;
- Légèrement au-dessus de la Normale sur les régions des Hauts plateaux Ouest, Centre et Est ;